












**Legenda**

-  Parques e Praças
-  Áreas de Referência
-  Pontos de Referência
-  Limite do Municipal
-  ETE

**Localidades do Interior**

-  Aglomerado Rural
-  Sede do Distrito
-  Nome de Avenidas
-  Ferrovia
-  Parcelamentos (Loteamentos)
-  Bairros

		<b>SERVIÇO AUTÔNOMO MUNICIPAL</b> <b>DE ÁGUA E ESGOTO</b> <b>CAXIAS DO SUL - RS</b>		<b>PROJETO:</b>	
<b>SOLICITANTE:</b>			<b>SISTEMA CARTOGRÁFICO:</b> Projeção Universal Transversa de Mercator (UTM), datum SIRGAS 2000, Zona 22 Sul.		
<b>ESCALA:</b> 1:18.056		<b>DATA:</b> 12/09/2025		<b>DESENHO:</b>	
				<b>PRANCHA:</b> 1/1	